



UNIVERSITÀ  
POLITECNICA  
DELLE MARCHE



COMUNANZA AGRARIA  
APPENNINO GUALDESE

# Primo Forum Pubblico



## GRUPPO DI RICERCA UNIVPM

**Prof. Giovanni Marinelli** (coordinamento)  
Dipartimento SIMAU| Scienze ed Ingegneria  
dei Materiali, Ambiente ed Urbanistica

**Prof. Davide Neri, Dott.ssa Monica Pantaloni**  
Dipartimento D3A| Scienze Agrarie,  
Alimentari ed Ambientali

## REFERENTI PER IL PROGETTO

**Dott.ssa Nadia Monacelli**  
**Coordinatori:**  
**Simone Cappellini**  
**Filippo Cappellini**

**Strumenti ed opportunità per la tutela  
e la valorizzazione dei territori montani**

*Quaderni di viaggio*

**Montagna delle meraviglie:  
metodologia**

# 3

## *Quaderni di viaggio*

- 1- Assetti fondiari collettivi in Europa e in Italia
- 2- Montagna delle meraviglie: Principi ispiratori
- 3- Montagna delle meraviglie: metodologia
- 4- Montagna delle meraviglie: traiettorie di progetto

T1 – IL CAPITALE NATURALE

T2 – LA MONTAGNA ACCESSIBILE

T3 – LA MONTAGNA MULTIFUNZIONALE

T4 – L'ACCOGLIENZA



Si prevede lo svolgimento dell'attività di coinvolgimento della cittadinanza e delle parti sociali attraverso tre livelli di partecipazione:

- Incontri aperti denominati Forum pubblici; Incontri e tavoli di lavoro tecnici attivati su tematiche specifiche;
- Piattaforma web interattiva all'interno del sito ufficiale della Comunità Agraria Appennino Gualdese, disponibile al link: <https://www.appenninogualdese.com/territorio/la-montagna-delle-meraviglie> (sezione dedicata al progetto "Montagna delle Meraviglie");
- Mappa interattiva *open access* con individuati tutti i punti di interesse del territorio, pensata come uno strumento aperto, di facile utilizzo da tutti i fruitori della Montagna, ed implementabile, utile in un'ottica di individuazione delle risorse endogene per la loro messa in rete, potenziamento della fruizione, valorizzazione.



Il processo partecipativo sarà temporalmente sviluppato nelle seguenti 3 fasi progressive aperte:

- **fase preliminare** (completata in ottobre 2019);
- **fase operativa**;
- **fase progettuale** (in corso di sviluppo).

i cui obiettivi/finalità ed elaborati da produrre sono brevemente descritti nella tabelle di seguito riportate.

Il Primo Forum Pubblico, svolto nelle giornate di giovedì 10 e sabato 12 Ottobre 2019, ha permesso di:

- definire insieme le diverse visioni di sviluppo della montagna;
- illustrare il programma delle attività e le prime traiettorie di lavoro elaborate dal gruppo tecnico dell'Università, il calendario delle attività previste dal gruppo di lavoro e le modalità di adesione e partecipazione al progetto;
- raccogliere istanze, proposte e suggerimenti per costruire una visione al futuro condivisa, espressione delle molteplici istanze e punti di vista che animano la Comunità Gualdese.



# METODOLOGIA



FRAMEWORK		
attività	Obiettivi	Strumenti
<b>FASE PRELIMINARE</b> definizione del quadro conoscitivo	Definizione del <b>quadro conoscitivo</b>	<ul style="list-style-type: none"> <li>- Definizione di tavoli di lavoro suddivisi per soggetto,</li> <li>- <b>Primo forum pubblico</b></li> <li>- Primo report (risultanza delle tematiche affrontate + contributi emersi dal confronto fra diversi soggetti)</li> </ul>
<b>FASE OPERATIVA</b> definizione delle traiettorie strategiche	Definizione delle <b>traiettorie strategiche</b>	<ul style="list-style-type: none"> <li>- Definizione di tavoli di lavoro suddivisi per tematiche;</li> <li>- <b>Secondo forum pubblico</b></li> <li>- Secondo report conclusivo</li> </ul>
<b>FASE PROGETTUALE</b> definizione delle azioni e progetti	Definizione di <b>azioni e progetti</b>	<ul style="list-style-type: none"> <li>- Condivisione dei risultati;</li> <li>- Definizione dei progetti pilota per la trasformazione/rigenerazione urbana;</li> <li>- Terzo report conclusivo</li> </ul>

**1° FORUM**  
fase preliminare  
(30 giugno - 1 settembre)

**Vocazionalità**

**2° FORUM**  
fase operativa  
(30 ottobre- 1 gennaio)

**Traiettorie strategiche**


**3° FORUM**  
fase progettuale  
(28 febbraio -1 maggio)

**Azioni e progetti**



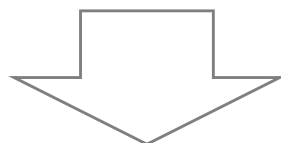
**1° FORUM**  
fase preliminare  
(30 giugno - 1 settembre)

**Vocazionalità**



**2° FORUM**  
fase operativa  
(30 ottobre- 1 gennaio)

**Traiettorie strategiche**

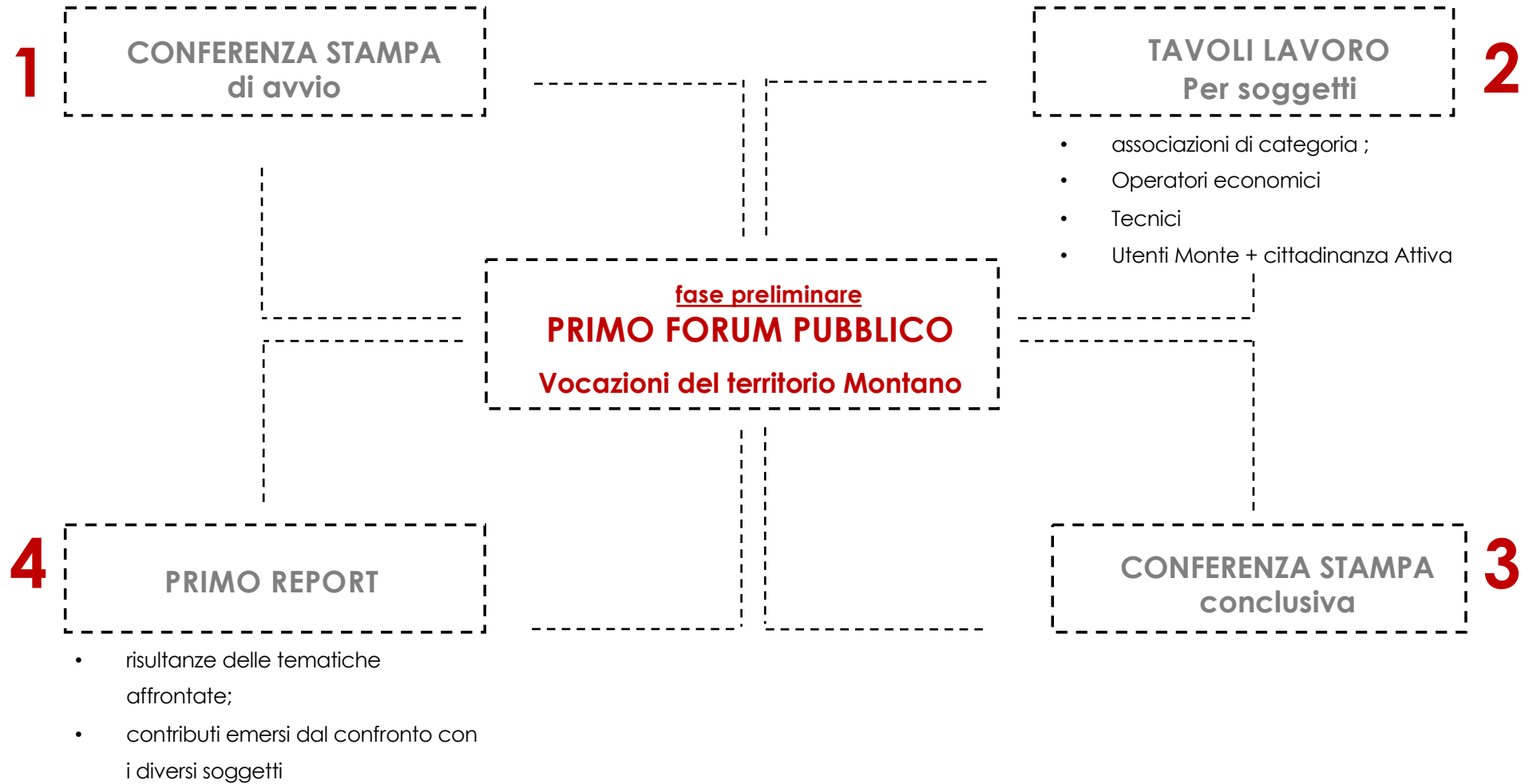


**3° FORUM**  
fase progettuale  
(30 febbraio -1 maggio)

**Azioni e progetti**



Presentazione dell'iniziativa e delle modalità di inclusione e partecipazione al progetto





1

**TAVOLI LAVORO**  
Per tematiche

- Accessibilità della Montagna;
- I rifugi sostenibili;
- Destagionalizzazione
- Valorizzazione delle micro-produzioni del bosco
- Agricoltura in montagna
- Auto normazione, comunicazione e modalità di presentazione dei progetti

fase operativa  
**SECONDO FORUM PUBBLICO**  
Traiettorie strategiche

**SECONDO REPORT**

2

- rielaborazione delle risultanze;
- individuazione delle linee guida di intervento per l'attivazione di Azioni e progetti specifici





## COME PARTECIPARE? “Definire le regole del gioco”

stakeholder intercettati

**87** Associazioni civiche/sportive

**11** Associazioni di categoria ed operatori

**15** Imprese e privati

# Come si raccolgono le idee: SCHEDE DI RILEVAMENTO

<http://www.appenninogualdese.com/territorio/la-montagna-delle-meraviglie>



Home Notizie Chi Siamo Utente Monte **Territorio** Albo Pretorio

Territorio La Montagna delle Meraviglie

## Presentazione

14 Ottobre 2019 La Montagna delle Meraviglie



La Comunità dell'Appennino Gualdese, con il supporto tecnico-scientifico dell'Università Politecnica delle Marche, ha avviato un'attività di progettazione strategica e programmatoria per rilanciare il ruolo della montagna come opportunità di crescita per la comunità Gualdese ed il suo territorio.

